

ORGANISATION DE LA CIRCULATION DU PARVIS

RÉUNION PUBLIQUE

Jeudi 2 juillet 2026



ÉTAT D'AVANCEMENT DES TRAVAUX



Renouvellement des réseaux humides (assainissement et eau potable) **et des réseaux secs** (éclairage public et téléphone) :



25/03/2026 | Fin des travaux sur le **réseau d'Assainissement**

07/05/2025 | Mise en eau de la nouvelle conduite sur le **Réseau Adduction Eau Potable**

18/06/2026 | Réception des **Réseaux Eclairage Public**

En cours de finalisation | Réseau ORANGE

En cours de finalisation | Pose des bordures



**Avancement conforme
au planning**

SÉM

SAINT-ÉTIENNE
la métropole

IMPACTS SUR LA CIRCULATION PIETONNE

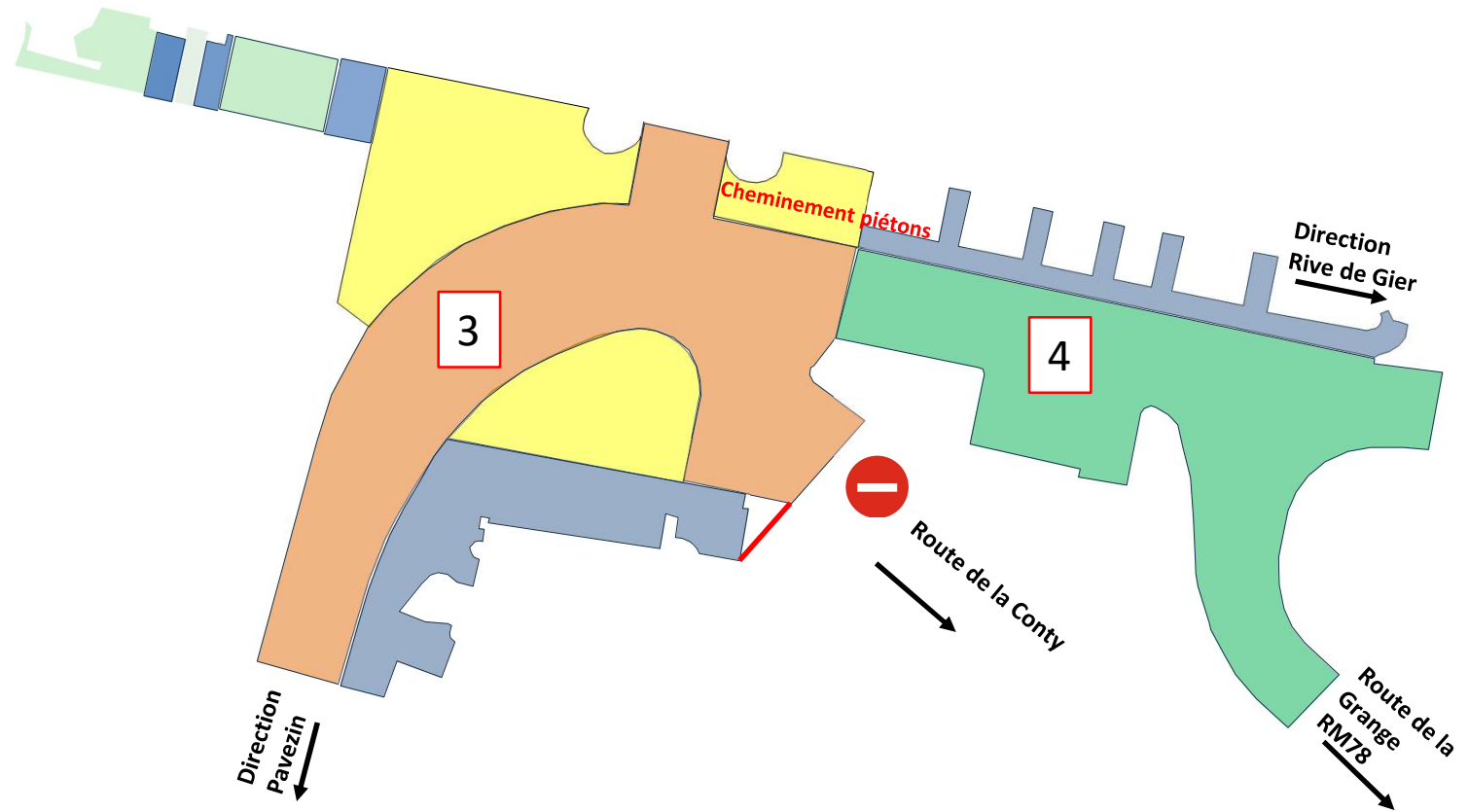
- Du **lundi 6 au 20 juillet** réalisation des bétons sous dallage des zones piétonnes **Zone 1** (1.1 et 1.2) et **zone 2**.
- Accès véhicules à la cour des Frères autorisé. La **circulation piétonne sera interdite 3 jours seulement** (du lundi 6 au mercredi 8 juillet sur zone 1.1).

Circulation par alternat pendant la journée de coulage



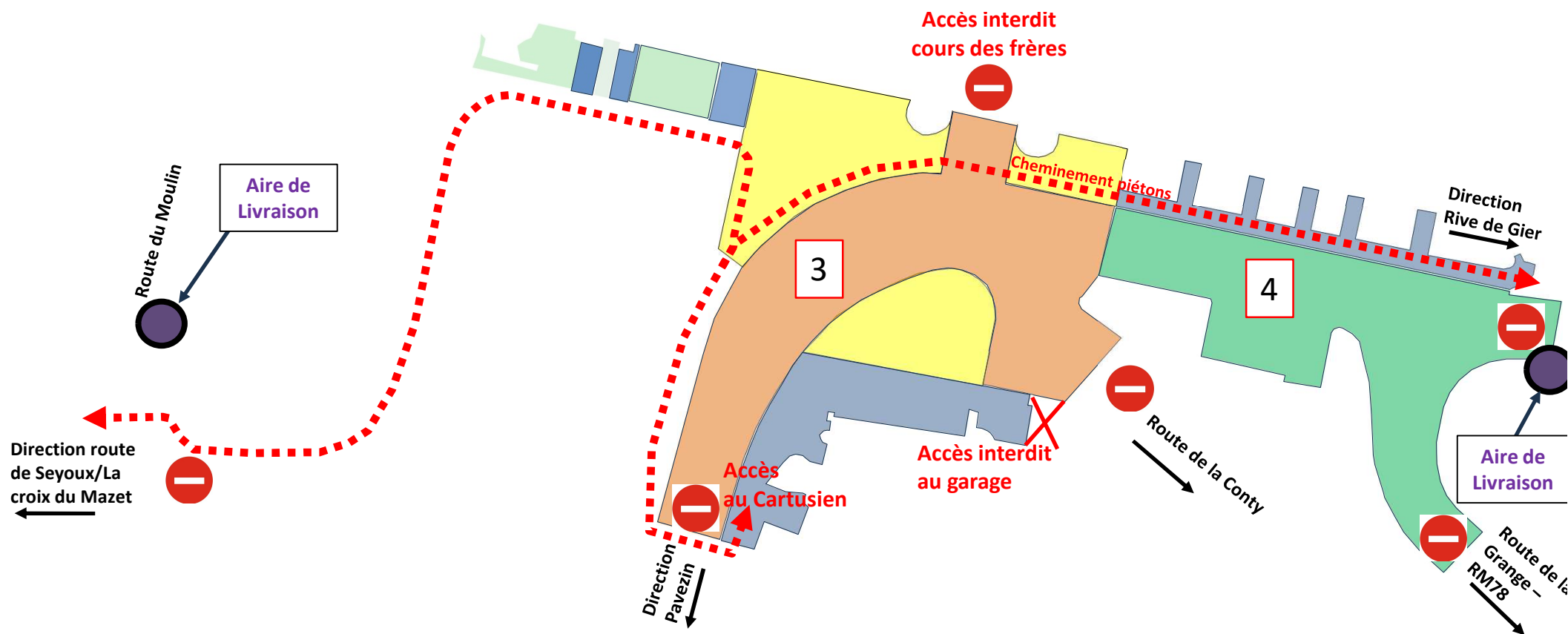
IMPACTS SUR LA CIRCULATION ROUTIERE

- Du **mercredi 15 au dimanche 19 juillet** : pose d'une grille d'évacuation des eaux pluviales au niveau de la route de la Conty.
- **Circulation interdite à tous véhicules.**



IMPACTS SUR LA CIRCULATION ROUTIERE

- Du **lundi 20 juillet au lundi 3 août (2 semaines)** : réalisation des bétons sur chaussée (béton sous dallage de la zone 3 et du béton désactivé de la zone 4).
- **Circulation interdite à tous véhicules** (déviation mise en place).
- Les **parkings à proximité** resteront **accessibles** pour les visiteurs. Le **stationnement chemin des Viviers** sera **autorisé** pour les habitants. Le **parking à côté des vestiaires** sera **également accessible**.
Durant toute la période des travaux, **l'accès aux commerces** ainsi qu'au point d'accueil de l'Office de Tourisme **est maintenu**.



LES ITINÉRAIRES ALTERNATIFS DU 20 JUILLET AU 3 AOÛT

VERS PAVEZIN

De Sainte-Croix-en-Jarez :

- 1 Par la Croix de Trève
- 2 Par la Croix du Sud

VERS RIVE-DE-GIER

De Sainte-Croix-en-Jarez :

- 3 Par la route du Barrage
- 4 Par la route de Seyoux

De Pavezin :

- 1 3 Par la Croix de Trève + la route du Barrage
- 2 4 Par Le Petit Valluy + la route de Seyoux

VERS LA TERRASSE

De Sainte-Croix-en-Jarez :

- 1 2 6
- 2 5

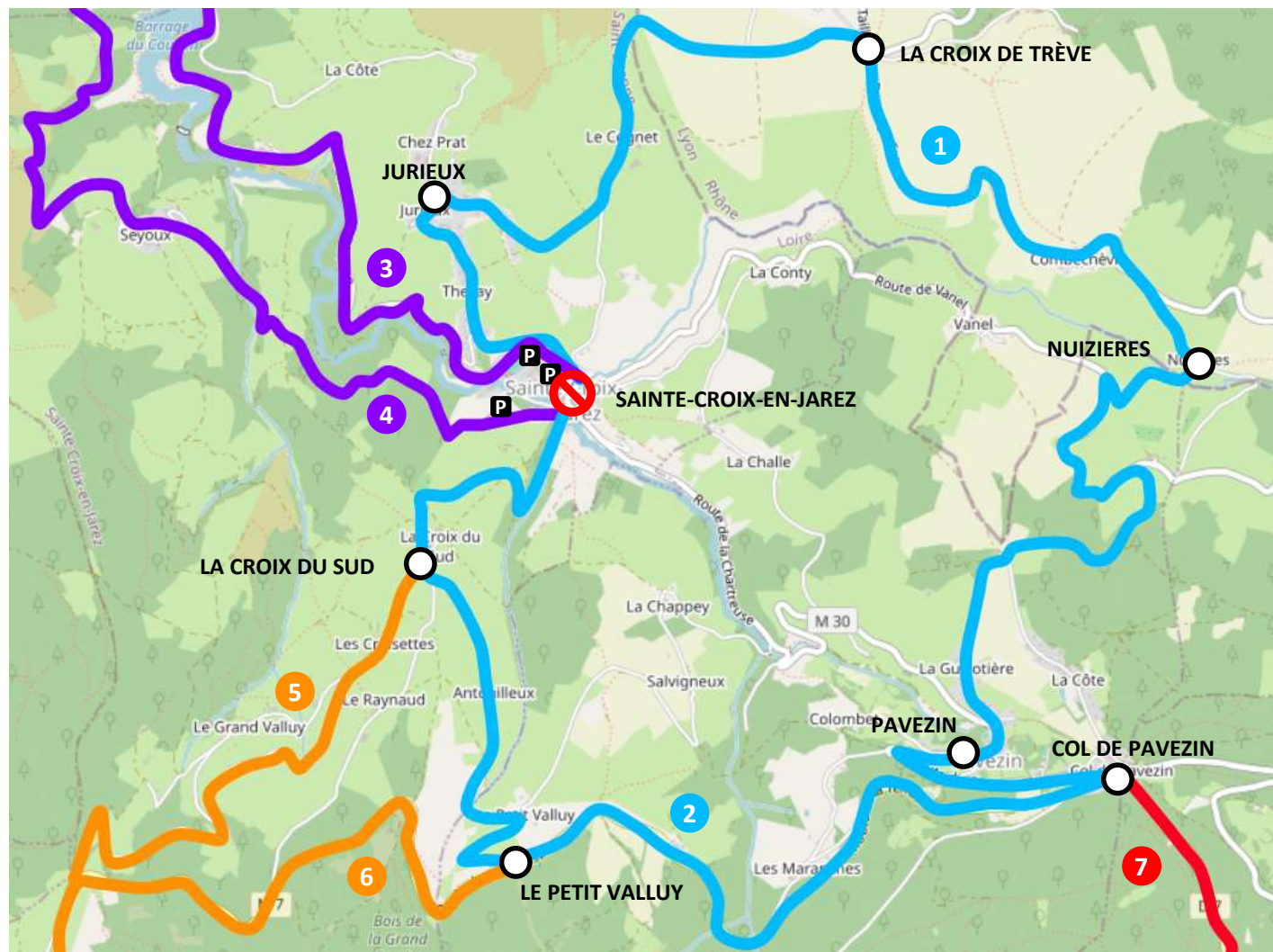
De Pavezin :

- 2 6

VERS PELUSSIN

De Sainte-Croix-en-Jarez :

- 1 7
- 2 7



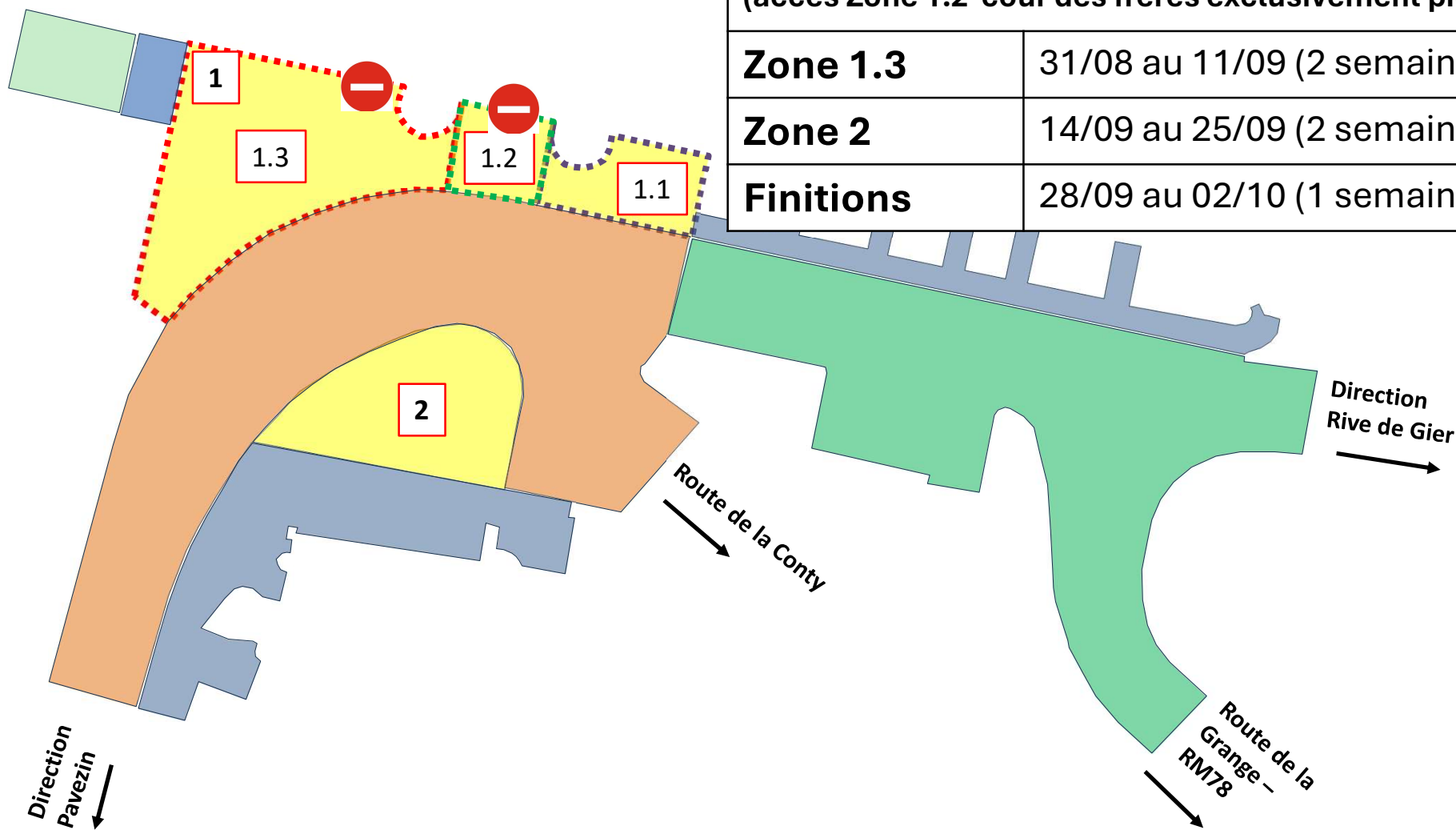
SÉM

SAINT-ÉTIENNE
la métropole

IMPACTS SUR LA CIRCULATION – RENTREE 2026

- Pavage des zones 1 et 2 du **17 août au 02 octobre (7 semaines)**.
- Circulation par alternat sur RM30 pendant la journée pour approvisionnement des pavés et stockage.

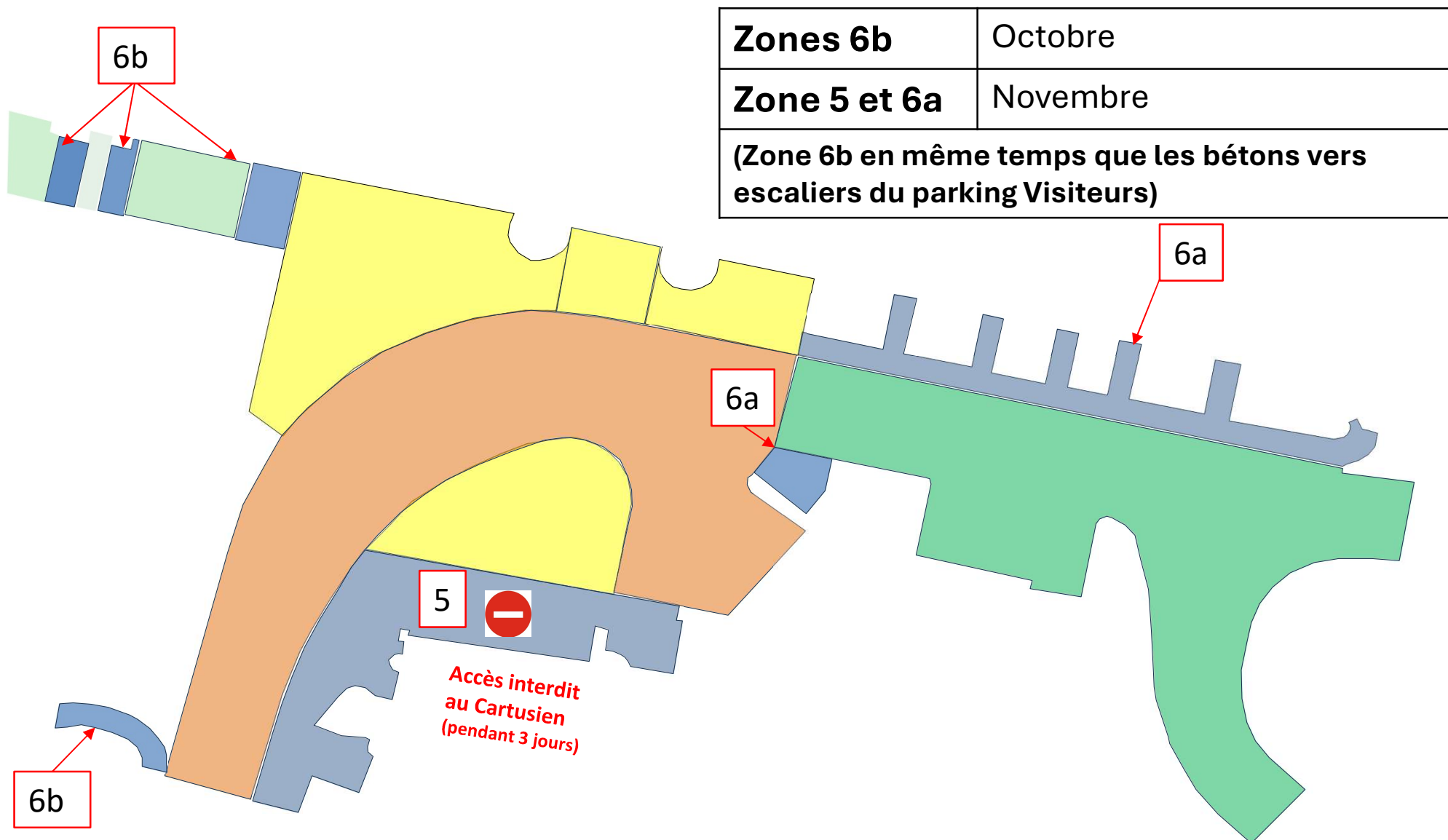
Zone 1.1	17/08 au 21/08 (1 semaine)
Zone 1.2	24/08 au 28/08 (1 semaine)
(accès Zone 1.2 cour des frères exclusivement piétons)	
Zone 1.3	31/08 au 11/09 (2 semaines)
Zone 2	14/09 au 25/09 (2 semaines)
Finitions	28/09 au 02/10 (1 semaine)



IMPACTS DES TRAVAUX ACCES PIETONS : FIN D'ANNEE 2026

- Réalisation des bétons désactivé des zones 5 et 6.

Pour zone 6a, circulation par alternat pendant la journée de coulage.

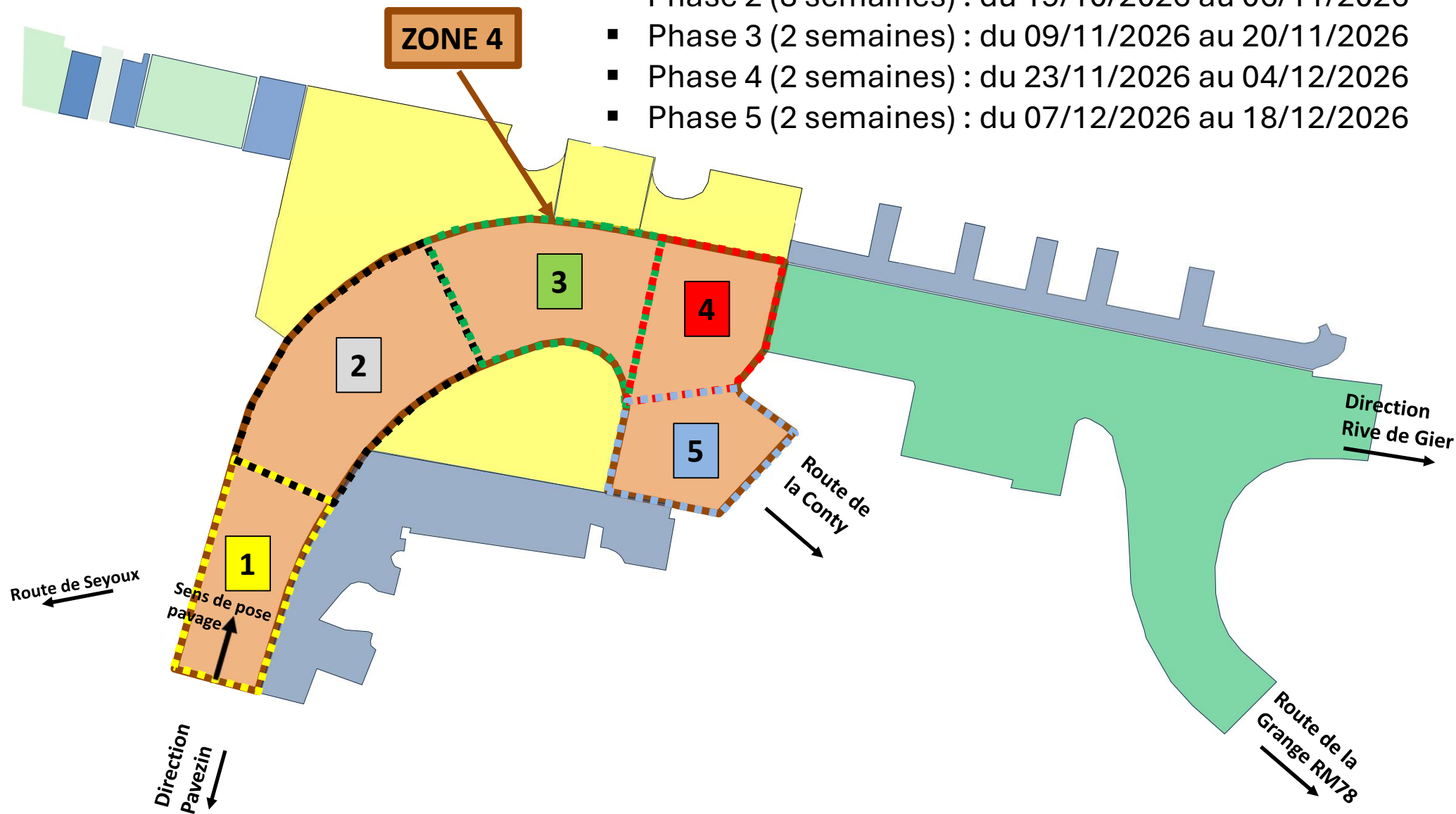


IMPACTS SUR LA CIRCULATION – JUSQU’À FIN 2026

- Pavage de la zone 4 du 5 octobre 2026 au 18 décembre 2026.
- Intervention en 5 phases (sur 11 semaines) - Circulation interdite.

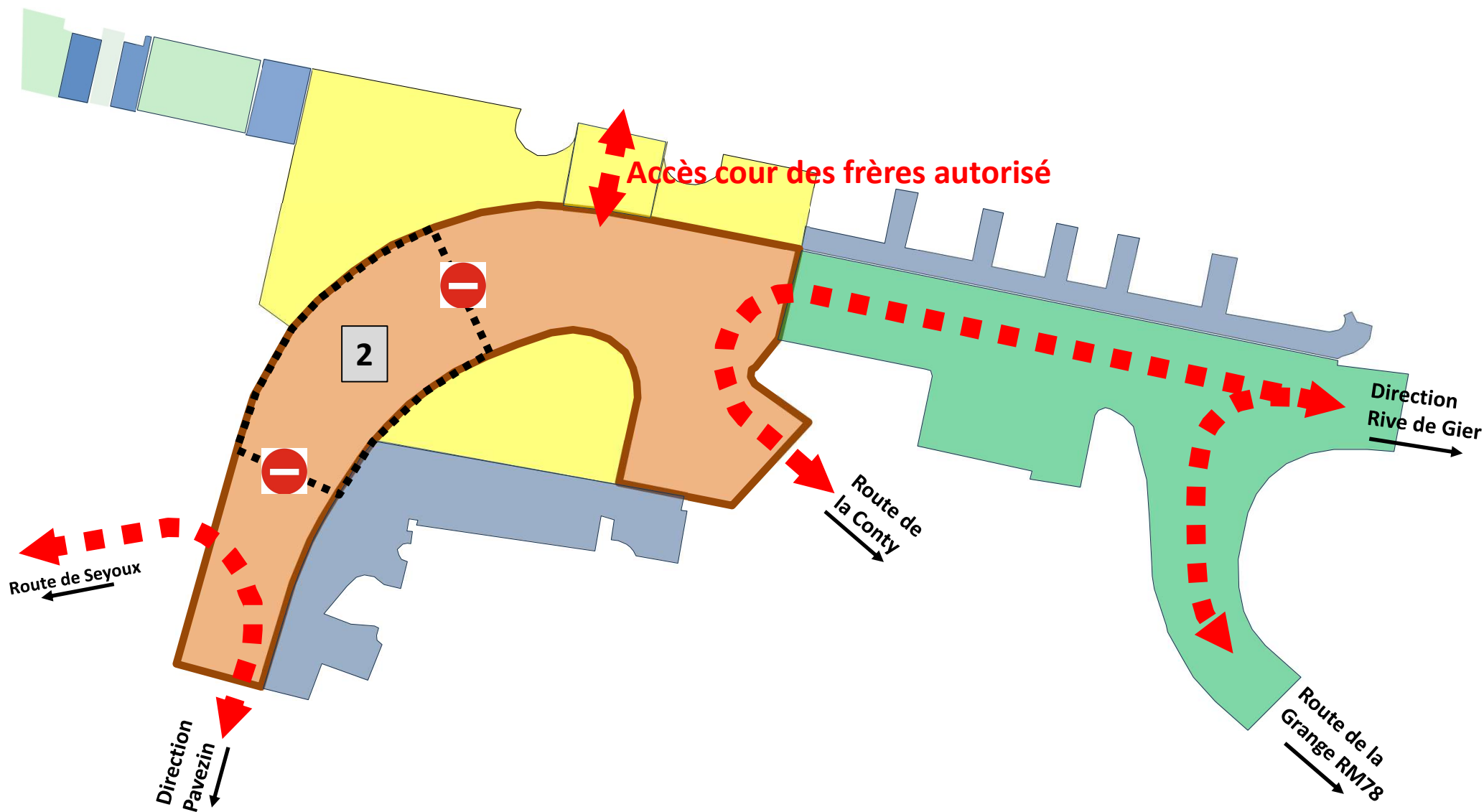
5 phases :

- Phase 1 (2 semaines) : du 05/10/2026 au 16/10/2026
- Phase 2 (3 semaines) : du 19/10/2026 au 06/11/2026
- Phase 3 (2 semaines) : du 09/11/2026 au 20/11/2026
- Phase 4 (2 semaines) : du 23/11/2026 au 04/12/2026
- Phase 5 (2 semaines) : du 07/12/2026 au 18/12/2026



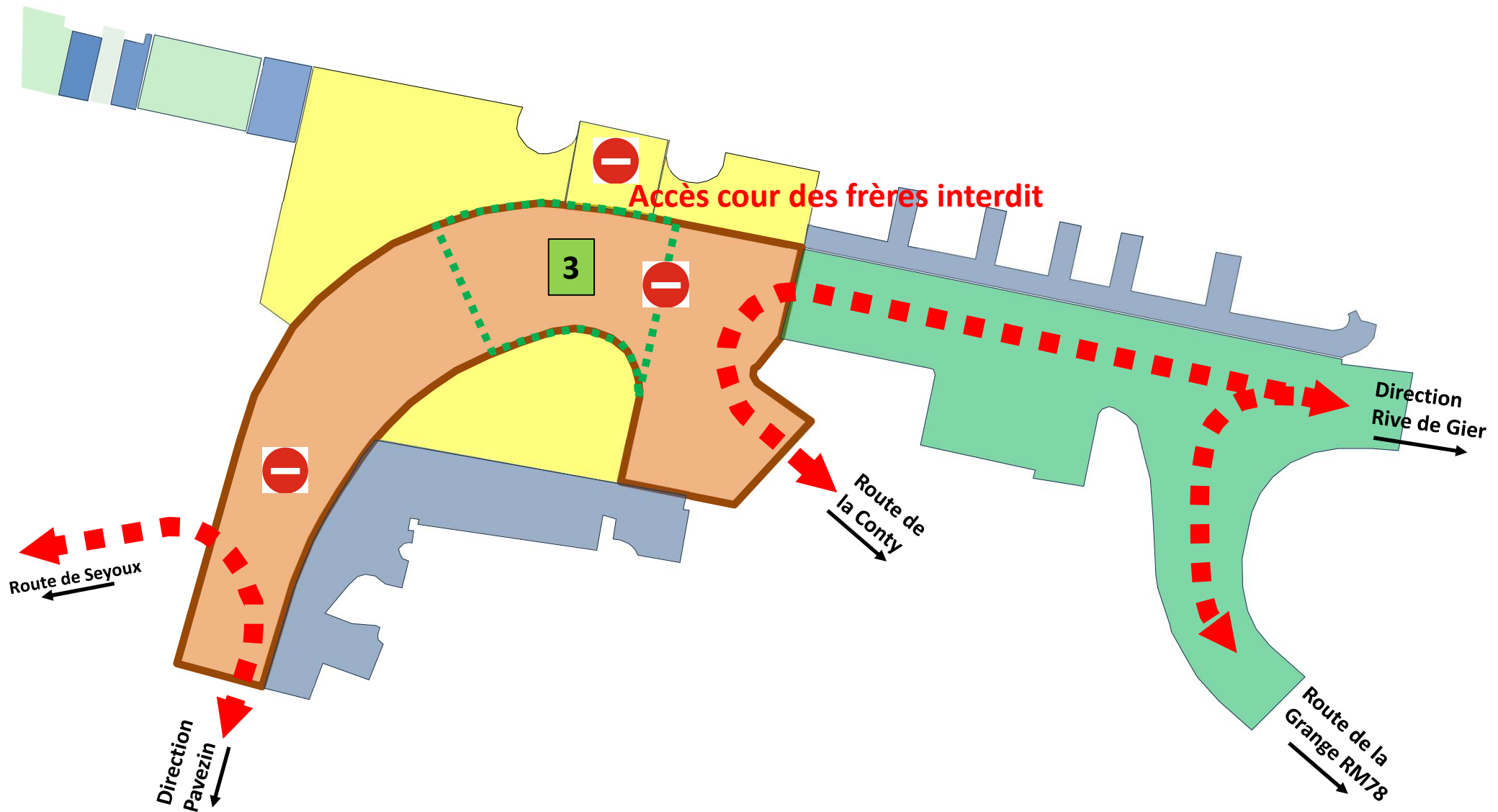
IMPACTS SUR LA CIRCULATION – JUSQU'À FIN 2026

- **Circulation phase 2** : du 19/10/2026 au 06/11/2026 (3 semaines)
- **Itinéraire Rive de Gier – Pavezin par** : RM 78, route de la Conty et route de Seyoux



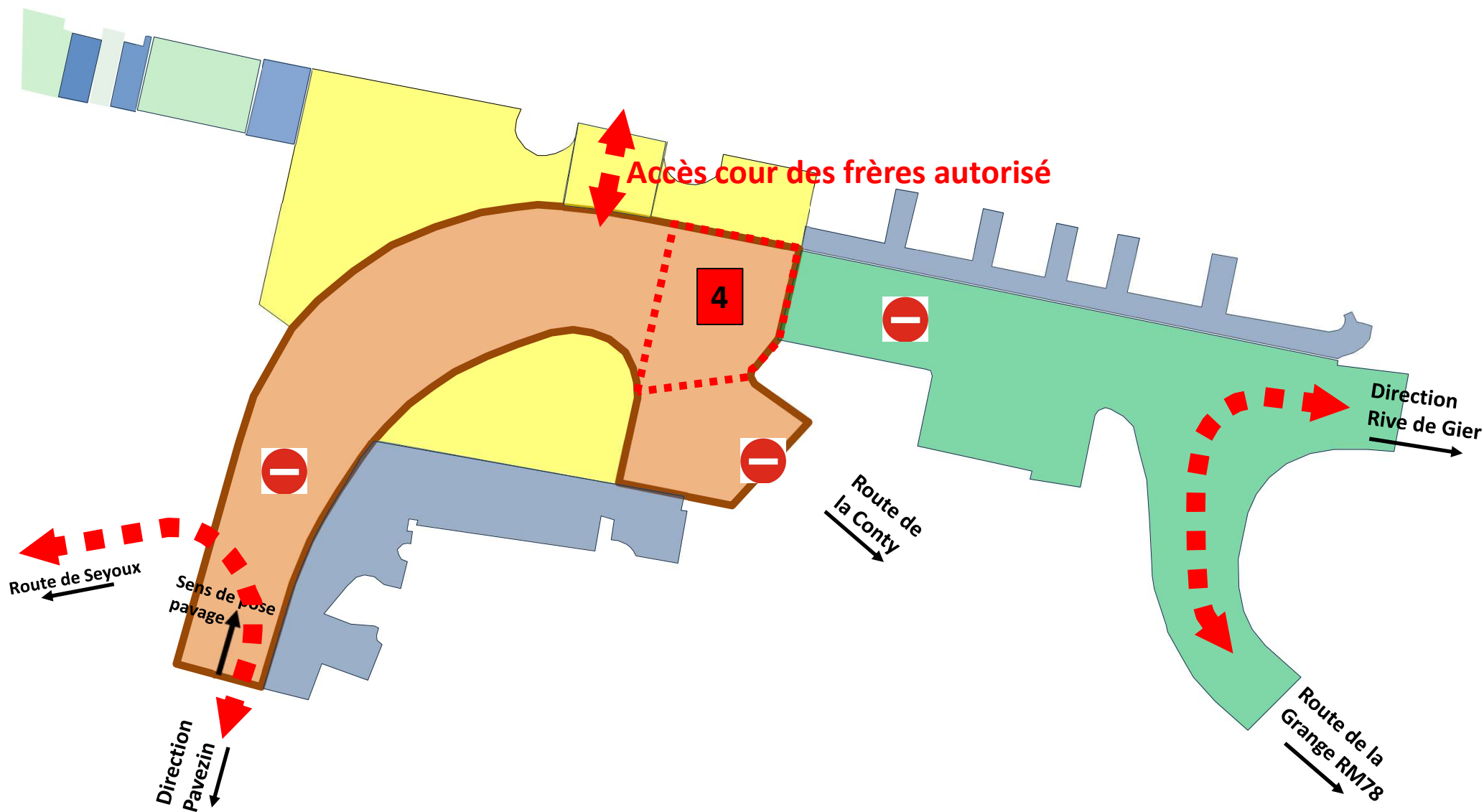
IMPACTS SUR LA CIRCULATION – JUSQU’À FIN 2026

- **Circulation phase 3** : du 09/11/2026 au 10/11/2026 (2 semaines)
- **Itinéraire Rive de Gier – Pavezin par** : RM 78, route de la Conty et route de Seyoux



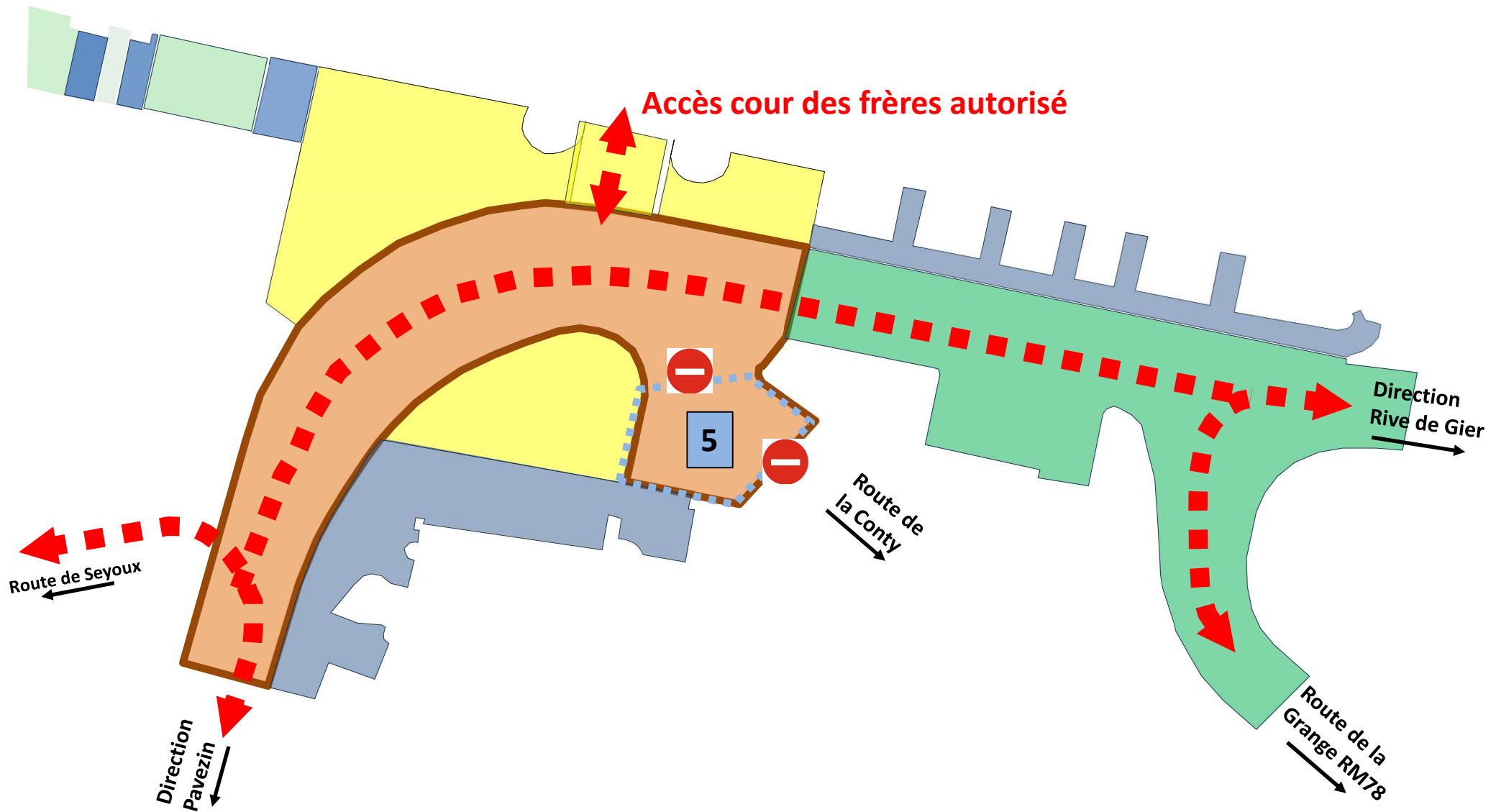
IMPACTS SUR LA CIRCULATION – JUSQU'À FIN 2026

- **Circulation phase 4** : du 23/11/2026 au 04/12/2026 (2 semaines)
- **Itinéraire Rive de Gier – Pavezin par : RM 78 et route de Seyoux**



IMPACTS SUR LA CIRCULATION – JUSQU'À FIN 2026

- **Circulation phase 5** : du 07/12/2026 au 18/12/2026 (2 semaines)
- Itinéraire Rive de Gier – Pavezin par : RM 30, RM 78 et route de Seyoux



ORGANISATION DE LA CIRCULATION DU PARVIS

RÉUNION PUBLIQUE

Jeudi 2 juillet 2026

