

Organisation de la circulation du parvis - été 2026

Les dates clés à retenir

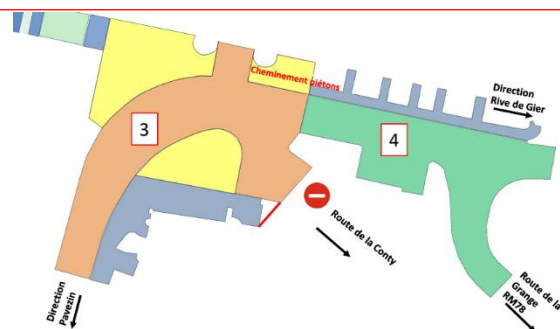
Du lundi 6 au lundi 20 juillet

- Réalisation des bétons des zones piétonnes zone 1 et zone 2
- **Circulation piétonne interdite du lundi 6 au mercredi 8 juillet** sur zone 1 (3 jours)
- Accès véhicule à la cour des Frères autorisé.



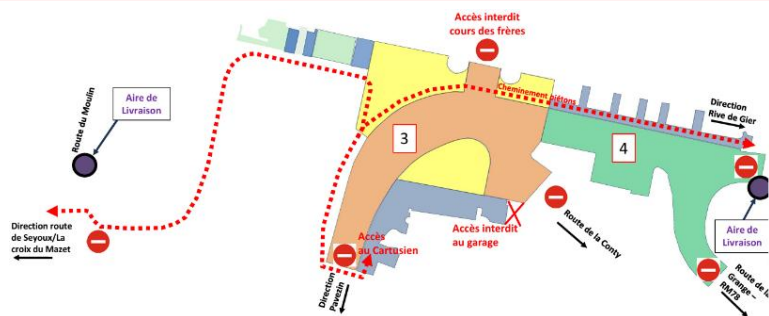
Du mercredi 15 au lundi 20 juillet

- Pose d'une grille d'évacuation des eaux pluviales
- **Circulation interdite sur la Route de la Conty.**



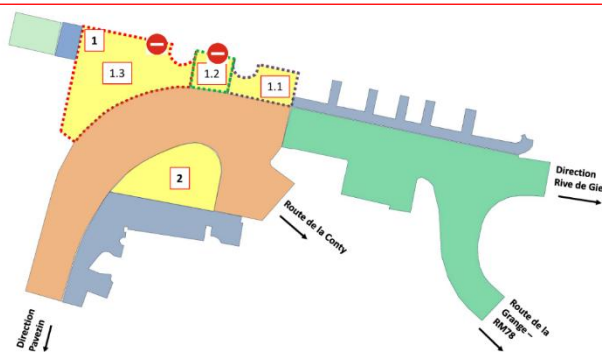
Du lundi 20 juillet au lundi 3 août

- Réalisation des bétons sur chaussées zone 3 et zone 4
- **Circulation interdite à tous les véhicules** (déviation mise en place).



Du lundi 17 août au vendredi 2 octobre (7 semaines)

- Pavage des zones 1 et 2
- Accès véhicule à la cour des Frères interdit sur une semaine à définir.
- **Circulation par alternat sur RM30.**



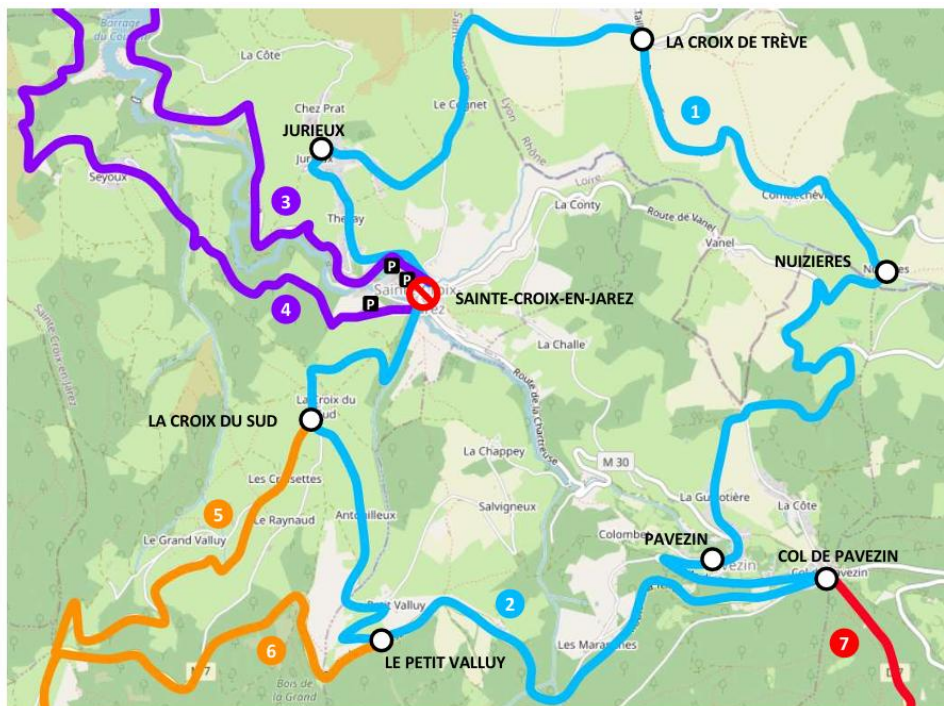
- ✓ Les parkings à proximité restent accessibles pour les visiteurs.
- ✓ Le stationnement chemin des Viviers sera autorisé pour les habitants du bourg.
- ✓ Le parking à côté des vestiaires sera également accessible aux habitants du bourg.
- ✓ Durant toute la période des travaux, l'accès aux commerces et au point d'accueil de l'Office de Tourisme est maintenu.

Plus d'information sur le site internet de la mairie : <https://www.saintecroixenjarez.fr>



Les itinéraires alternatifs

	VERS PAVEZIN
De Sainte-Croix-en-Jarez :	
1	Par la Croix de Trève
2	Par la Croix du Sud
	VERS RIVE-DE-GIER
De Sainte-Croix-en-Jarez :	
3	Par la route du Barrage
4	Par la route de Seyoux
De Pavezin :	
1 3	Par la Croix de Trève + la route du Barrage
2 4	Par Le Petit Valluy + la route de Seyoux
	VERS LA TERRASSE
De Sainte-Croix-en-Jarez :	
1 2 6	
2 5	
De Pavezin :	
2 6	
	VERS PELUSSIN
De Sainte-Croix-en-Jarez :	
1 7	
2 7	



Plus d'information sur le site internet de la mairie : <https://www.saintecroixenjarez.fr>